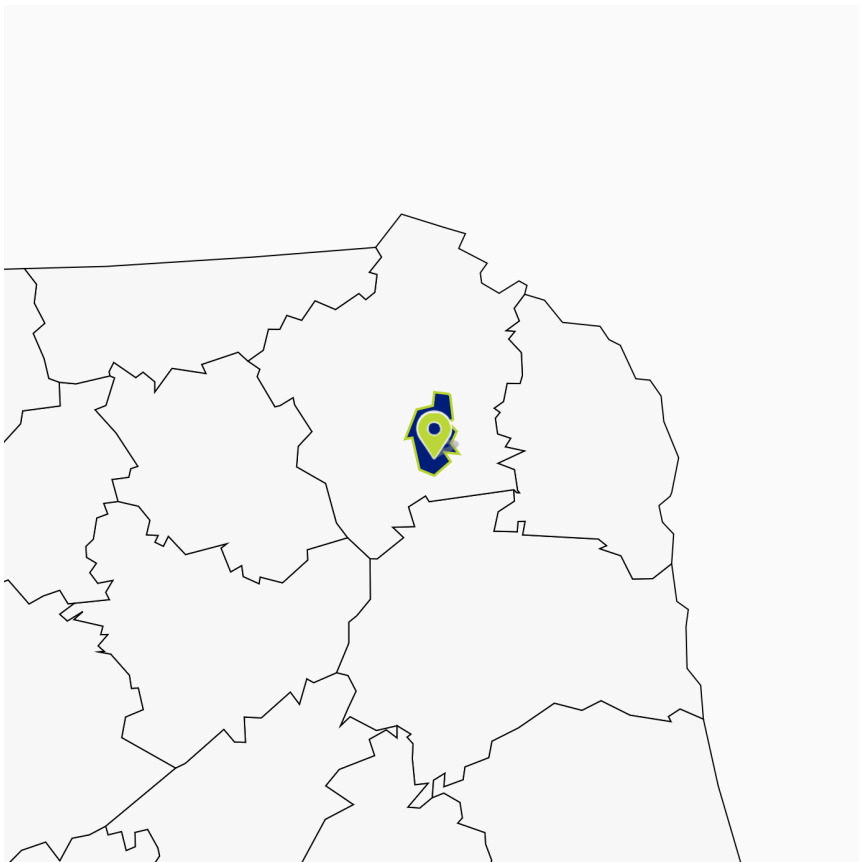


Powiat m. Suwałki

Rok: 2023



Informacje podstawowe

Województwo:	PODLASKIE
Powierzchnia w km ² :	66
Ludność [osoba]	68 231

Tablica (wskaźniki z wybranego obszaru)

Wybrane dane statystyczne

Wskaźniki	2018	2019	2020	2021	2022	2023
Ludność [osoba]	69 827	69 758	69 273	68 839	68 525	68 231
Gęstość zaludnienia [osoba/km ²]	1 066	1 065	1 057	1 051	1 046	1 042
Ludność w wieku nieprodukcyjnym na 100 osób w wieku produkcyjnym [osoba]	59,4	61,2	63,6	65,4	67,1	69,0
Urodzenia żywe na 1000 ludności [osoba]	10,99	10,42	9,77	9,74	8,58	7,79
Zgony na 1000 ludności [osoba]	8,61	8,80	10,37	11,33	9,41	9,00
Przyrost naturalny na 1000 ludności [osoba]	2,38	1,62	-0,61	-1,59	-0,83	-1,21
Dochody ogółem budżetu miasta na 1 mieszkańca [zł]	6 482,75	7 502,33	7 339,91	8 058,07	7 784,68	8 162,79
Wydatki ogółem budżetu miasta na 1 mieszkańca [zł]	6 835,55	8 105,33	7 444,40	7 607,33	8 136,88	8 667,34
Turystyczne obiekty noclegowe [ob.]	11	12	12	12	12	12
Mieszkania oddane do użytkowania na 10 tys. ludności [szt.]	41,3	67,1	70,2	68,9	97,7	44,3
Podmioty gospodarki narodowej w rejestrze REGON na 10 tys. ludności w wieku produkcyjnym [szt.]	1 590,6	1 637,4	1 718,1	1 784,8	1 847,0	1 900,5
Pracujący na 1000 ludności [osoba]	296	295	288	291	(.)	(.)
Udział bezrobotnych zarejestrowanych poniżej 25 roku życia w liczbie bezrobotnych ogółem [%]	9,1	9,6	10,1	8,6	9,6	9,2
Stopa bezrobocia rejestrowanego [%]	5,3	4,9	6,3	5,1	5,3	5,6

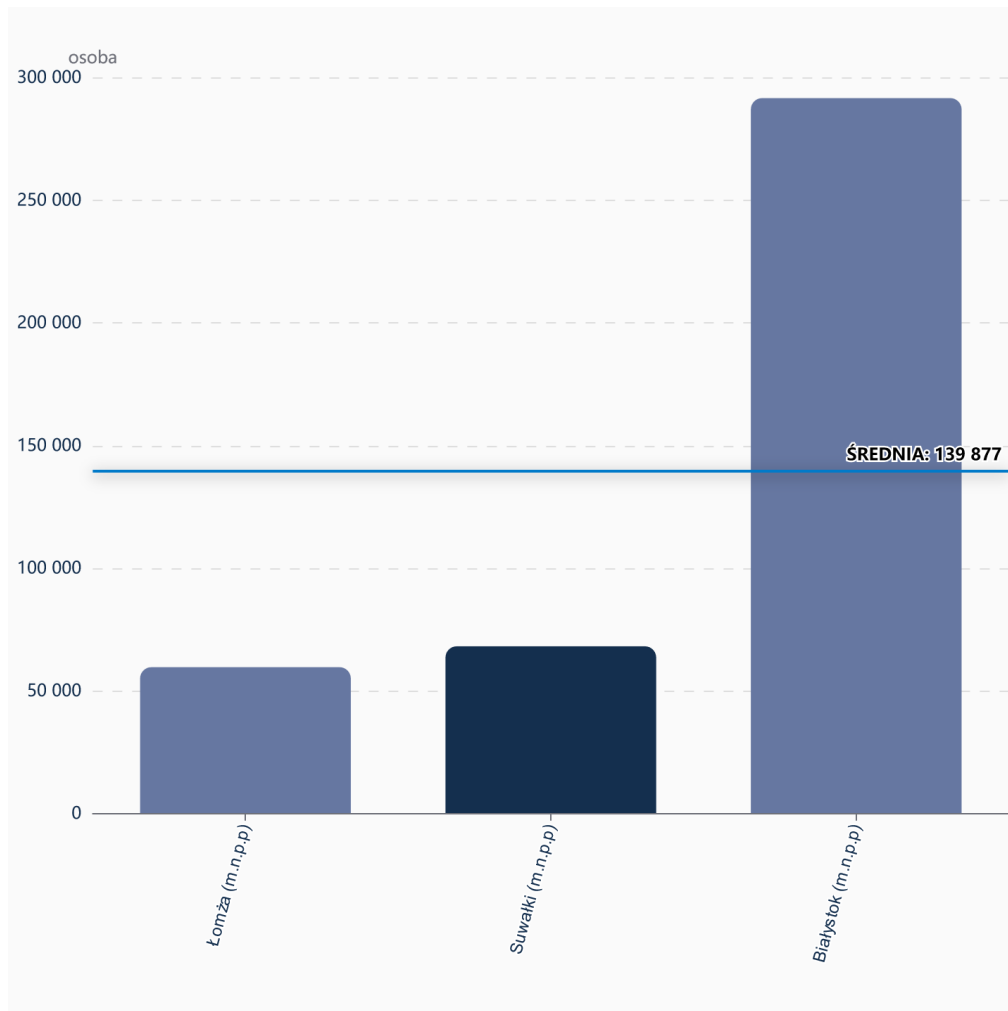
(.) - Brak informacji, konieczność zachowania tajemnicy statystycznej lub że wypełnienie pozycji jest niemożliwe albo niecelowe

Porównanie z innymi miastami na prawach powiatu

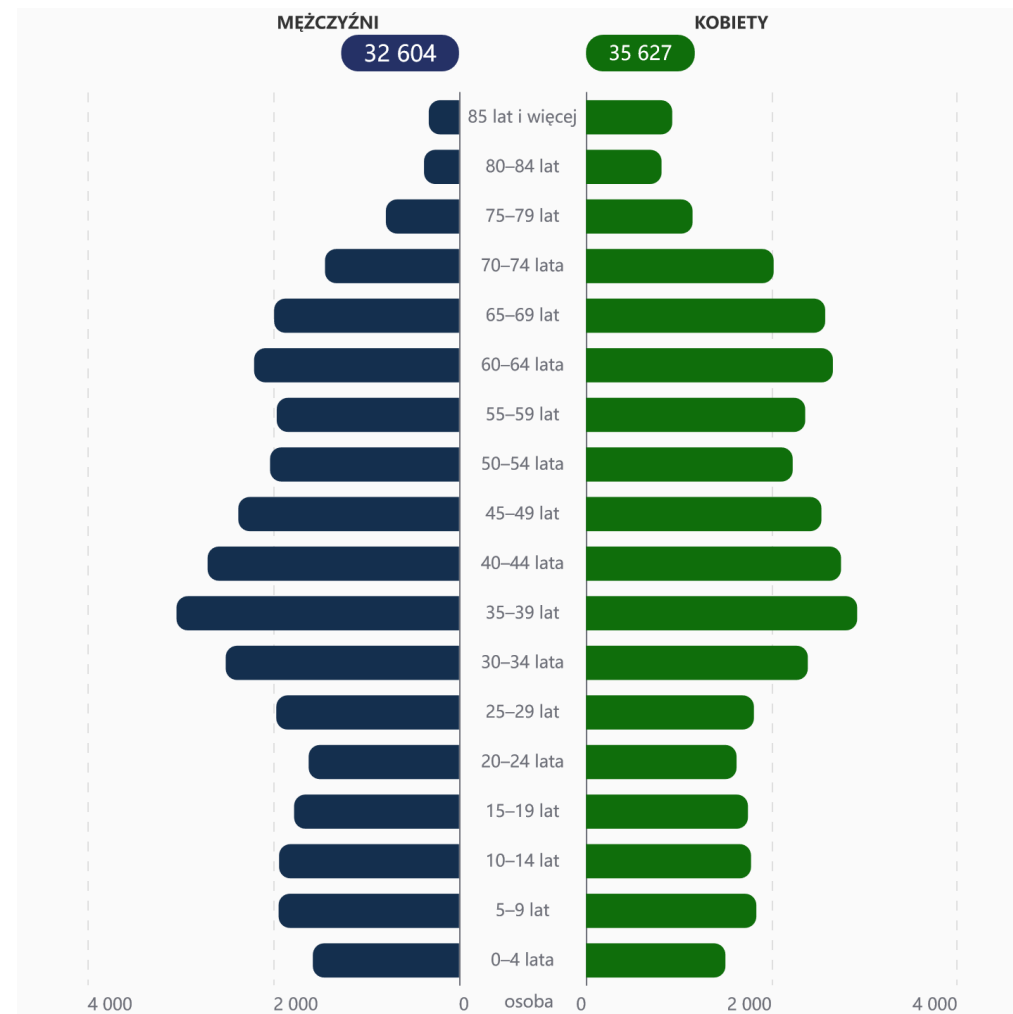
Obszar tematyczny: Wybrane dane statystyczne

Wskaźnik: Ludność [osoba]

Rok: 2023



Ludność w 2023 roku według płci i wieku



Ranking: miasta na prawach powiatu w Polsce

Obszar tematyczny: Wybrane dane statystyczne

Wskaźnik: Ludność [osoba]

